

B | HLAVNÍ VÝKRES

	hranice řešeného území
	hranice zastavěného území ke dni 2. 7. 2021
	RP1 plochy, kde je rozhodováno o změnách podmíněno zpracováním regulačního plánu
	alej, stromofaďi
	zástavba dle KN
	hranice parcel KN
	P1 Plochy přestavby
	Z1 Zastavitelné plochy
	R01 Územní rezerva – bydlení

PLOCHY S ROZDÍLNÝM ZPŮSOBEM VYUŽITÍ

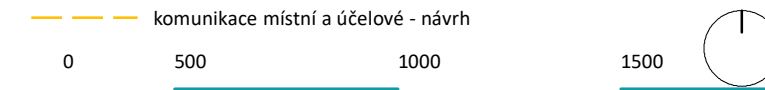
STAV	NÁVRH	popis
BV	BV	bydlení - v rodinných domech - venkovské
OV	OV	občanské vybavení - veřejná infrastruktura
OS	OS	občanské vybavení - tělovýchovná a sportovní zařízení, stav
VD	VD	výroba a skladování - drobná a řemeslná výroba
VZ	VZ	výroba a skladování - zemědělská výroba
TJ	TJ	technická infrastruktura - inženýrské sítě
VX	VX	výroba a skladování - se specifickým využitím
TO	TO	technická infrastruktura - plochy pro stavby a zařízení pro nakládání s odpady
PV	PV	veřejná prostranství
ZV	ZV	veřejná prostranství - veřejná zeleň
ZS	ZS	zeleň - soukromá a vyhrazená
ZO	ZO	zeleň - ochranná a izolační
W	W	vodní a vodohospodářské plochy
NZ	NZ	zemědělské plochy
NP	NP	přírodní plochy
NS	NS	smíšené nezastavěné území

Význam indexů funkcí zastoupených v plochách NS
 ..z zemědělská funkce
 ..p přírodní funkce
 ..l lesnická

Číselný index 1 značí plochy s podrobnější regulací, jež je uvedena v kapitole "A.6.4 Stanovení podmínek pro využití ploch v jednotlivých kategoriích" textové části územního plánu. Použitý číselný index se týká plochy NZ1 a VZ1.

ÚZEMNÍ SYSTÉM EKOLOGICKÉ STABILITY

	Nadregionální biocentrum
TECHNICKÁ INFRASTRUKTURA	
	ČOV - návrh
	dešťová kanalizace - návrh
	gravitační kanalizace - návrh
	tlaková kanalizace - návrh
DOPRAVNÍ INFRASTRUKTURA	
	kommunikace místní a účelové - návrh




OBJEDNATEL | Obec Větrušice
 Vltavská 14, Větrušice
 250 67 Klecany, Praha – východ

URČENÝ ZASTUPITEL | Petra Šefčíková

POŘIZOVATEL | Městský úřad Brandýs nad Labem - Stará Boleslav
 Odbor stavebního úřadu, územního plánování a památkové péče
 Masarykovo náměstí 1, 2
 250 01 Brandýs nad Labem - Stará Boleslav

OSOBA SPLŇUJÍCÍ KVALIF. PŘEDPOKLADY | Ing. Renata Perglerová

ZPRACOVATEL | ARCHUM architekti s.r.o.
 Oldřichova 187/55, 128 00 Praha 2
 Ing. arch. Michal Petr, ČKA 4516



SPOLUPRÁCE | ARCHUM architekti s. r. o.

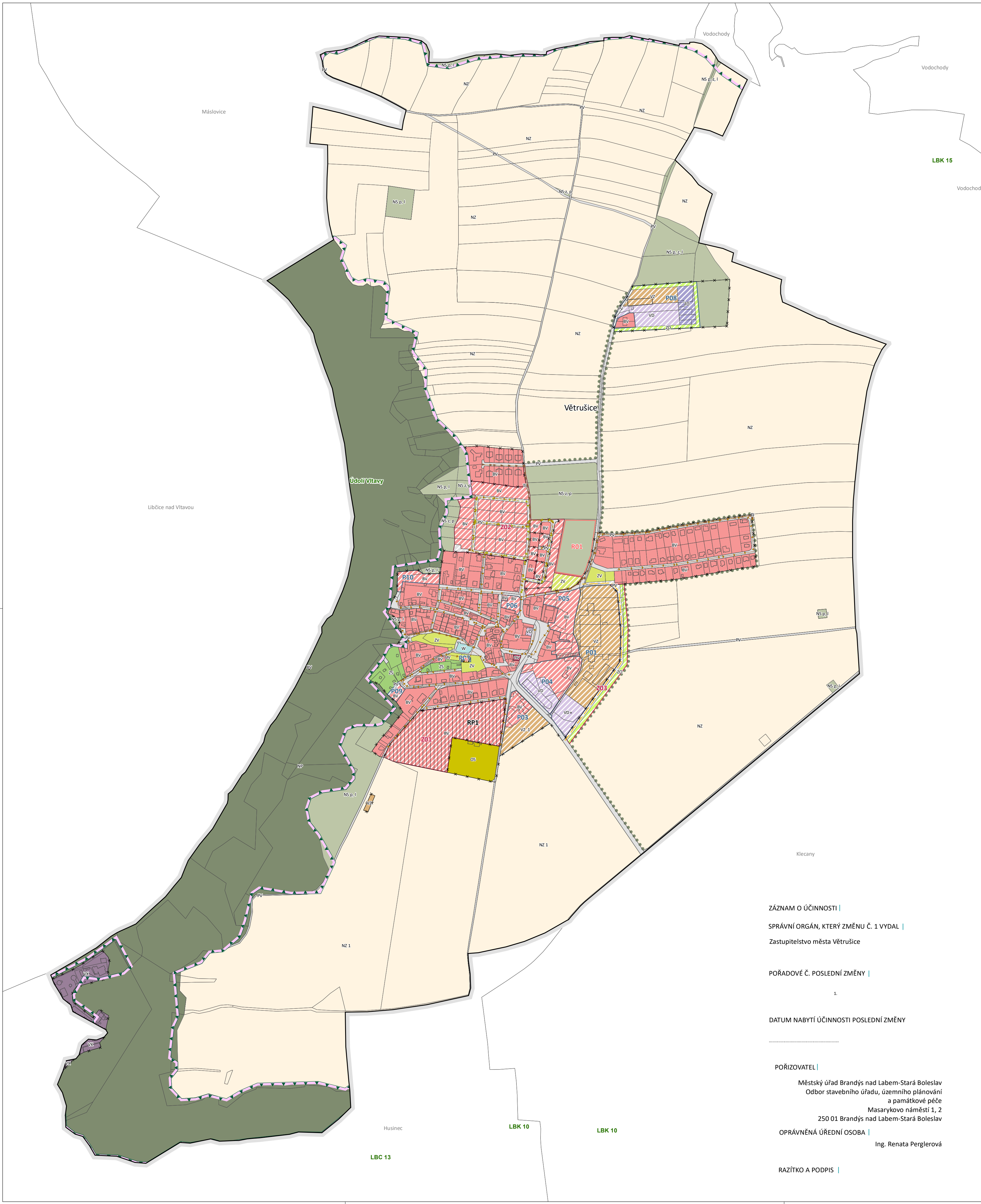
AUTORSKÝ TÝM | Ing. arch. Michal Petr, ČKA 4516

ÚP VĚTRUŠICE ÚPLNÉ ZNĚNÍ PO ZMĚNĚ Č. 1 HLAVNÍ VÝKRES

FORMÁT | 59,4 cm x 59,4 cm
MĚŘÍTKO | 1 : 5 000
SOUŘADNICOVÝ SYSTÉM | S - JTSK
ČÍSLO VÝKRESU | B



Územní plán Větrušice byl spolufinancován z prostředků Ministerstva pro místní rozvoj ČR.



ZÁZNAM O ÚČINNOSTI |

SPRÁVNÍ ORGÁN, KTERÝ ZMĚNU Č. 1 VYDAL | Zastupitelstvo města Větrušice

POŘADOVÉ Č. POSLEDNÍ ZMĚNY | 1.

DATUM NABYTÍ ÚČINNOSTI POSLEDNÍ ZMĚNY |

POŘIZOVATEL | Městský úřad Brandýs nad Labem-Stará Boleslav
 Odbor stavebního úřadu, územního plánování a památkové péče
 Masarykovo náměstí 1, 2
 250 01 Brandýs nad Labem-Stará Boleslav

OPRÁVNĚNÁ ÚŘEDNÍ OSOBA | Ing. Renata Perglerová

RAŽÍTKO A PODPIS |