

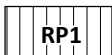






LEGENDA

PODKLADNÍ JEVY

-  hranice řešeného území
-  hranice zastavěného území ke dni 15. 7. 2017
-  plochy, kde je rozhodování o změnách podmíněno zpracováním regulačního plánu
-  plochy přestavby
-  zastavitelné plochy
-  zástavba dle KN
-  hranice parcel KN

A | ZÁKLADNÍ ČLENĚNÍ ÚZEMÍ




OBJEDNATEL | Obec Větrušice
Vltavská 14, Větrušice
250 67 Klecany, Praha – východ

URČENÝ ZASTUPITEL | Petra Šefčíková

POŘIZOVATEL | Městský úřad Brandýs nad Labem - Stará Boleslav
Odbor stavebního úřadu, územního plánování a památkové péče
Masarykovo náměstí 1, 2
250 01 Brandýs nad Labem - Stará Boleslav

OSOBA SPLŇUJÍCÍ
KVALIF. PŘEDPOKLADY | Ing. Renata Perglerová

ZPRACOVATEL | Ing. arch. Zdeněk Kindl ČKA 1564
Pravonín 167, 257 09 Pravonín



SPOLUPRÁCE | U-24, s. r. o.
ARCHUM architekti s. r. o.

AUTORSKÝ TÝM | Zdeněk Kindl, Michal Petr, Jana Urbanová,
Šimon Vojtík, David Třešňák, Petr Koloušek

AKCE | **ÚP VĚTRUŠICE**

ETAPA | NÁVRH PRO VEŘEJNÉ PROJEDNÁNÍ

VÝKRES | **ZÁKLADNÍ ČLENĚNÍ ÚZEMÍ**

FORMÁT | A3

MĚŘÍTKO | 1 : 10 000

SOUŘADNICOVÝ SYSTÉM | S - JTSK

ČÍSLO VÝKRESU | A

01 | 2019



**MINISTERSTVO
PRO MÍSTNÍ
ROZVOJ ČR**

Územní plán Větrušice byl spolufinancován
z prostředků Ministerstva pro místní rozvoj ČR.